
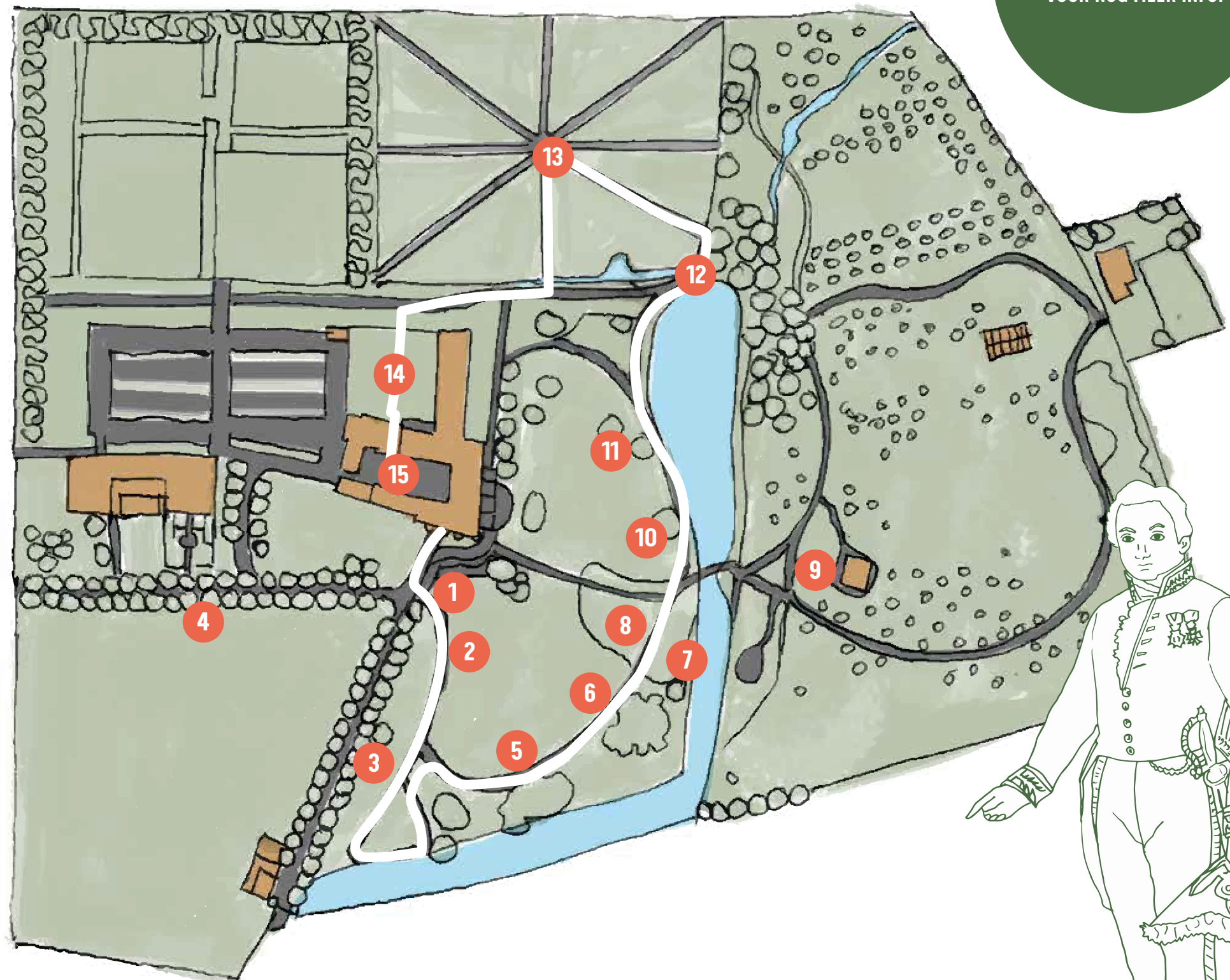


GA OP ZOEK NAAR DE  
VOGELHUISJES MET QR CODES  
VOOR NOG MEER INFO!



# GROTE WANDEL ROUTE



	± 45 min	DE REGOUT VENTOUX
🌲		"MÉR DAAN PLAT" (MAAR DAN PLAT)
		☘
	🌲	

VAESHARTELT

GEEFT JE DE RUIMTE

---

## DE BELGISCHE TUINARCHITECT GINDRA UIT ANGLEUR BIJ LUIK KREEG IN 1852 VAN PETRUS REGOUT DE OPDRACHT EEN LANDSCHAPSPARK TE ONTWERPEN. HET PARK (TOT OP DE DAG VAN VANDAAG NOG STEEDS INTACT) HEEFT HET KARAKTER VAN EEN ENGELS LANDSCHAPSPARK, EEN STIJL DIE ZICH PRESENTEERT ALS EEN 'NATUURLIJK LANDSCHAP' MET VEEL OPEN RUIMTES, DOORKIJKJES EN SOLITAIR STAANDE BOMEN.

---

Wandel via de groene poort (hoofdingang) naar buiten. Zie je links de gedenksteen staan? Hier start de wandelroute.

De **1-GEDENKSTEEN** betreft de aankoop van het kasteel door Petrus Regout in 1851. De volledige tekst op de gedenksteen luidt:

*"Het kasteel Vaeshartelt en aanhorigheden werden den 1ste december 1841 door de P. Regout gekocht van erfgenamen van wijlen den Graaf F.F. de Grimaudet op last van wijlen zijn majesteit Willem den tweede Koning der Nederlanden aan wie het kasteel en aanhorigheden gedurende tien jaren heeft behoord tot het den 30 juni 1851 publiek verkocht en door de heer P. Regout aangekocht werd tegen een hogeren prijs dan door hem aanvankelijk namen wijlens zijne majesteit Koning Willem II werd betaald."*

Achter de gedenksteen staat de **2-MAGNOLIA BOOM**. Deze Magnolia behoort tot de tulpenboom familie (Magnoliaceae). De grote roze en witte bloemen van de Magnolia verschijnen al in april, nog voor de bladeren. Met een bescherming tegen nachtvorst kun je tot in de maand mei genieten van deze fraaie bloemen.

Je staat nu ook bij het punt waar de twee bomenlanen zich kruisen


namelijk de **3-LINDELAAN** en de **4-KASTANJELAAN**, een mooi beeld van de formele lanenstructuur uit de 18e eeuw. De Kastanjelaan gaat over in een Beukenlaan en loopt door tot de buitenwijken van Maastricht. De oprijlaan met de oude statige Linden heeft het karakter van een 'groene kathedraal'. Het gaat hier om de gewone ofwel Hollandse Linde.

Volg nu het pad richting de oneindige rivier, op dit pad kom je twee bijzondere bomen tegen. De eerste boom aan je rechterzijde is de **5-VERDER ESDOORN**. Bomen hebben licht nodig om te kunnen groeien. Bij deze Veder Esdoorn is aan de scheefgroei duidelijk te zien dat de boom op zoek gaat naar licht, uit de schaduw van de Lindelaan. De Veder Esdoorn komt oorspronkelijk uit Noord-Amerika en is door een bomenverzamelaar naar Europa gebracht. De Esdoorn is rijk aan sap. Snoeien vroeg in het voorjaar kun je beter achterwege laten wegens een niet te stoppen sapstroom (tenzij je de het suikerhoudende sap wil gebruiken als zoetstof)

Ook de tweede bijzondere boom is aan je rechterzijde namelijk de **6-NOORSE ESDOORN**. Deze Esdoorn is inheems in de bergen van Noord-Europa. De Noorse Esdoorn bloeit net als de Magnolia al voordat de bladeren verschijnen. De kroon is dan geheel gevuld met rechtopstaande tuitjes met gele bloemen. Leuk om te weten is dat het hout van de Esdoorn veel gebruikt wordt voor het maken van muziekinstrumenten en meubels. Dit omdat het van goede kwaliteit is en niet krom trekt.

Wandel nu even 'off-road', naar de heuvel in de hoek van het park (tegenover het Poorthuis). In deze hoek van het park valt je blik op de waterloop langs de rijweg. Typerend voor elk Engels landschapspark is de aanwezigheid van de levensbron water. Het symboliseert de **7-ONEINDIGE WATER**, het stromende smeltwater uit de bergen en bronnen op weg naar het laagland waar het uitmondt in de zee. In dit landschapspark is dit uitgebeeld middels een smalle waterloop aan de rijweg met een afbuiging naar de grote vijver. De 'oneindige rivier' wordt gevoed door de eeuwenoude waterloop "Het Geley". Dit is een aftakking van de Geul. Het water dat door de vijver stroomt verlaat de Buitenplaats aan de westzijde waar het zijn loop vervolgt richting de Maas.

Je kunt nu teruglopen naar het pad en volg dit tot aan het eerste bruggetje. Op de weg hier naartoe kom je de **8-MAMMOETBOOM** tegen. Deze reus hoort thuis op de Sierra Nevada in Noord-Amerika. In die omgeving kan de boom een hoogte halen van 80 meter en meer dan 3000 jaar oud worden. Het bereiken van deze hoge leeftijd draagt een natuurlijke bescherming mee tegen bosbrand. Het sap van de Mammoetboom bevat namelijk geen hars en is daardoor niet makkelijk brandbaar. Tevens wordt de boom beschermd door een dikke sponsige schors die wel tientallen centimeters dik kan zijn. Vervolg je route naar het eerste bruggetje. In dit deel van het



BIJENPAVILJOEN

park kom je verschillende soorten naaldbomen tegen. Goed te onderscheiden zijn de sparren, Taxus Baccata en de Weymouth Den.

Wanneer je bij het eerste bruggetje bent, zie je aan je rechterzijde in de verte het **9-BIJENPAVILJOEN**. Midden in de tuinen van Vaeshartelt staat het Bijenpaviljoen van Imkervereniging Mergelland. Dit houten gebouw biedt huisvesting aan zes bijenvolken die helpen bij de bestuiving van de fruitbomen en struiken in de tuinen. Daarnaast doet de begane grond dienst als informatie- en educatiecentrum voor de imkers. Nieuwsgierig naar het vak imkeren? Ga dan eens naar een open dag in het Bijenpaviljoen, georganiseerd door Imkervereniging Mergelland (zie onze website voor meer info).

Wanneer je het pad blijft volgen zie je aan je linkerzijde een **10-RODE BEUK**. De blikvangers in het park van Vaeshartelt zijn een aantal majestueuze Beuken op centrale punten in het park. In de zomer is het goed vertoeven onder een Beukenboom. Zoals je kunt zien heeft deze boom een bijzondere groei, de takken hebben namelijk steun gezocht op de grond.

Volg het pad naar het tweede bruggetje. Op weg hiernaartoe kom je aan je linkerzijde de **11-NORDMANN SPAR** tegen. Deze Spar van meer dan 30 meter hoog is bij de registratie bestempeld als de grootste in Nederland. In 2014 is deze Nordmann Spar opgetuigd als kerstboom met échte lampjes. De boom telt ongeveer 20.000 lampjes die in de maand december branden. Leuk weetje is dat drie man sterk bijna een hele week bezig zijn geweest met het optuigen van de Spar.

Als je verder wandelt richting het tweede bruggetje, zie je aan je rechterzijde het **12-THEEHUIS & IJSKELDER**. Het theehuis staat op het hoogste punt van het park en vanaf hier heb je mooi uitzicht over de gehele buitenplaats. Een mooi plekje om elkaar het ja-woord te geven. Onder het theehuis bevindt zich de ijskelder, de zogenaamde koelkast uit de 18e eeuw. In de winter werden ijsblokken uit de vijver gezaagd en opgeslagen in de ijskelder.

De dikke muren en de grondlaag van de kelder zorgden ervoor dat het ijs tot de zomer bevroren bleef. Inmiddels is de gerestaureerde ijskelder ingericht als overwinteringsplek voor vleermuizen en padden.

Als je bij het theehuis met je neus richting Vaeshartelt staat, zie je aan je rechterzijde ook het bos van Vaeshartelt, het Sterrenbos. Van origine is dit bosgebied een 18e eeuwse 'Sterrenbosch'. Een vierkant bos perceel met een stervormig lanen patroon die in het midden samenkomen. Loop terug naar het wandelpad en vervolg je route tot aan het derde bruggetje. Wandel het bruggetje over, je loopt nu het **13-STERRENBOS** in. Wandel door tot het midden van het bos. Vroeger werd er vanuit dit middelpunt gejaagd op dieren omdat je vanaf hier een goed overzicht hebt over het hele bos.

Volg het pad van het stervormig lanen patroon richting het kasteel. Ga over het bruggetje en wandel naar rechts. Loop richting het kasteel en ga voor de hotelkamervleugel opnieuw naar rechts. Ga op zoek naar het poortje dat leidt naar de **14-GEHEIME TUIN** (aan je linkerzijde). De geheime tuin is een binnentuin die verscholen ligt achter een oude timmermuur, tussen de hotelkamers en het restaurant. In deze binnentuin staan onder andere walnotenbomen, deze bomen zijn te herkennen aan de vele bladeren. De bladeren zijn eivormig, glad en hebben een grootte van 20 tot 30 centimeter. Door de vele bladeren bieden de bomen in de zomer veel schaduw en is het goed vertoeven onder de walnotenbomen. Leuk weetje is dat de bladeren van een walnotenboom een bepaalde geur afgeven die muggen verjaagt. Verder staan er onder andere Kweeperenbomen in de geheime tuin.

Loop via het terras richting het kasteel, ga naar het Sterrenplein. Zoek vanuit hier de route naar het binnenhof, het eindpunt van deze wandelroute. Centraal op het binnenhof staat ook een **15-MAMMOETBOOM**. Zoals al eerder verteld komt deze boom uit Noord-Amerika en is gigantisch. De Mammoetboom wordt beschermd door een dikke sponsige schors die wel tientallen centimeters dik kan zijn. Deze schors voelt ook zacht aan.

Probeer maar eens, je mag de boom gerust aaien. Wil je ook zo'n boom in je tuin? Zoek dan rondom de boom naar bruine kegels met schubben en minuscule zaadjes.

---

**KOM JE IN ONZE BRASSERIE OF OP HET TERRAS NOG EVEN GENIETEN VAN EEN KOP KOFFIE MET LIMBURGSE VLAAI? OF EEN PERFECT GETAPT SPECIAAL BIER EN EEN VAN ONZE HIPPE EN BETAALBARE GERECHTEN MET EEN 'SJIJKE' MAASTRICHTSE TOUCH BEREID DOOR ONZE CHEFS.**